Österreichische Wasserstraßen-Gesellschaft mbH
www.viadonau.org | office@viadonau.org

viadonau

Wachau

Strom-KM 2038.0 – 1998.0

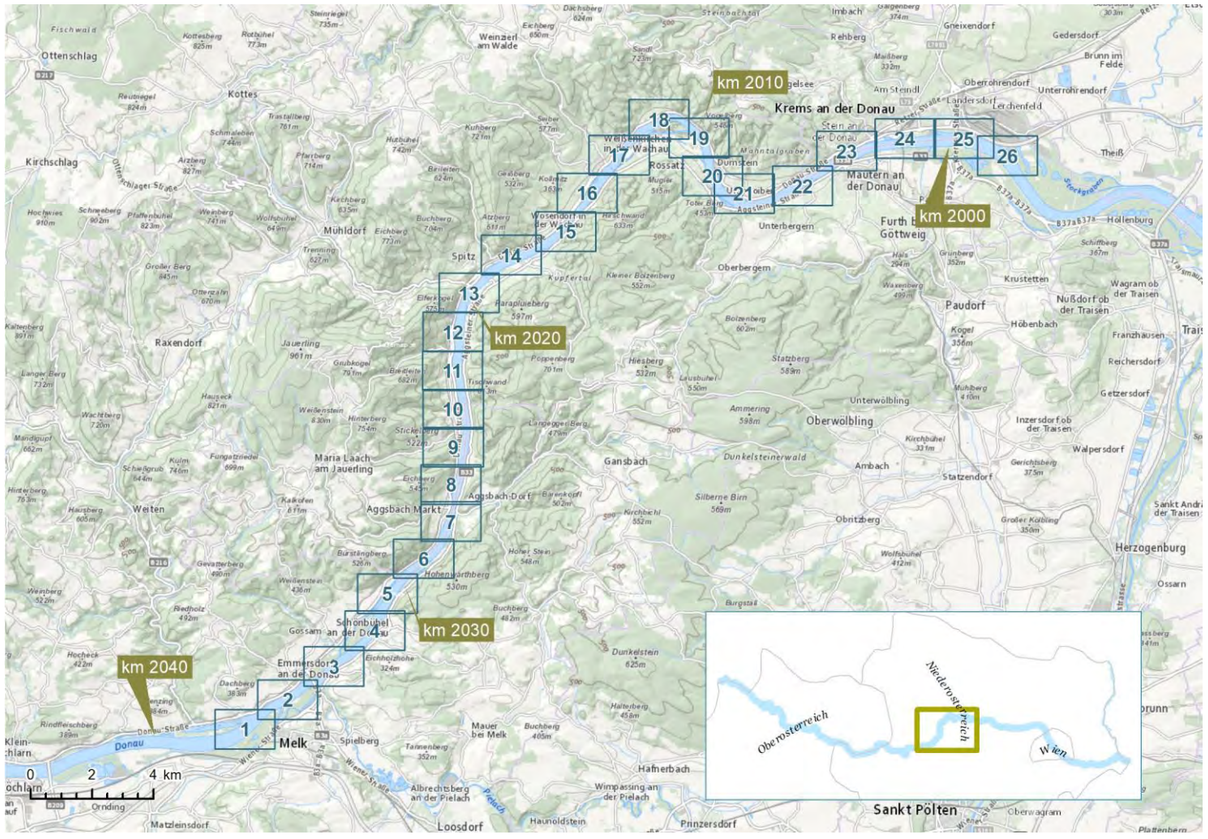

Sohlgrundaufnahme

Disclaimer

Es wird darauf hingewiesen, dass die Aufnahme lediglich eine Zusatzinformation zu den publizierten Informationen über Seichtstellen darstellt. Die abgebildete theoretische Fahrrinne stimmt mit dem in der Inland ECDIS-Karte angegebenen "fairway" überein, kann jedoch vom tatsächlichen Fahrwasser abweichen.

ACHTUNG: Für die tatsächliche Begrenzung des Fahrwassers beachten Sie bitte die Schifffahrtszeichen (Bojen, Tonnen, Uferzeichen) vor Ort. Diese sind maßgebend für die Navigation.

Es wird darauf hingewiesen, dass sich die aktuelle Lage der Stromsohle von der Darstellung in der Aufnahme aufgrund der zeitlichen Differenz zum Aufnahmedatum unterscheiden kann. Zudem kann die Abladetiefe nicht der Fahrwassertiefe entsprechen. Der Schiffsführer muss daher die mögliche Abladetiefe unter Berücksichtigung der Einsinktiefe und des erforderlichen Flottwassers während der Fahrt, der Art der Ladung und der allgemeinen Sorgfaltspflicht in eigener Verantwortung bestimmen.

Vermessungstage

07.04.2021: 1998,0 – 1999,0 (Epsilon)
08.04.2021: 1999,0 – 2002,0 (Epsilon)
12.04.2021: 2002,0 – 2005,0 (Epsilon)
13.04.2021: 2005,0 – 2008,0 (Epsilon)
14.04.2021: 2008,0 – 2011,0 (Epsilon)
15.04.2021: 2011,0 – 2014,0 (Epsilon)
16.04.2021: 2014,0 – 2015,0 (Epsilon)
19.04.2021: 2015,0 – 2018,0 (Epsilon)
20.04.2021: 2018,0 – 2020,5 (Epsilon)
21.04.2021: 2020,5 – 2022,8 (Epsilon)
22.04.2021: 2022,8 – 2025,2 (Epsilon)
26.04.2021: 2025,2 – 2027,0 (Epsilon)
27.04.2021: 2027,0 – 2028,7 (Epsilon)
28.04.2021: 2028,7 – 2031,5 (Epsilon)
29.04.2021: 2031,5 – 2034,0 (Epsilon)
30.04.2021: 2034,0 – 2035,5 (Epsilon)
03.05.2021: 2035,5 – 2037,0 (Epsilon)
04.05.2021: 2037,0 – 2038,0 (Epsilon)

Achtung:
Die Seichtstellen werden in kürzeren Intervallen vermessen. Unter der DoRIS Webseite bzw. der DoRIS Mobile App finden Sie ggf. aktuellere Pläne:
www.doris.bmvit.gv.at/fahrwasserinformation/seichtstellen

Tiefenschichten

Achtung:
Die dargestellten Tiefenwerte beziehen sich auf das Regulierungsniederwasser 2010 (RNW 2010).
Richtpegel für aktuelle Wasserstände ist der Pegel Kienstock (Strom-km 2015,21),
RNW2010 = 164 cm

- < -5.00
- -4.99 - -4.50
- -4.49 - -4.00
- -3.99 - -3.50
- -3.49 - -3.00
- -2.99 - -2.50
- -2.49 - -2.00
- -1.99 - -1.50
- -1.49 - -1.00
- -0.99 - -0.50
- -0.49 - 0.00
- 0.01 - 0.50
- 0.51 - 1.00
- 1.01 - 1.50
- 1.51 - 2.00
- 2.01 - 2.50
- > 2.51

Symbologie

- Gekennzeichnetes Fahrwasser
- Tiefenrinne
- Seichtstelle
- Hektometer (1938,5R / 5)
- RNW 2010 (161.47)
- Boje links
- Boje rechts

Karte

Maßstab
1: 5 000 (DIN A3)

Projektion:
MGI Austria GK East

Kartenhintergrund:
Quelle: Esri, DigitalGlobe, GeoEye, Earthstar Geographics, CNES/Airbus DS, USDA, USGS, AeroGRID, IGN, and the GIS

N W O S

© viadonau

WACHAU - Multibeam - 07.04.-04.05.2021



© viadonau: Es wird darauf hingewiesen, dass sich die aktuelle Lage der Stromsohle von der Darstellung in der Aufnahme aufgrund der zeitlichen Differenz zum Aufnahmedatum unterscheiden kann.

100 50 0 100 200 m

Service-Layer-Nachweise: Source: Esri, Maxar, GeoEye, Earthstar Geographics, CNES/Airbus DS, USDA, USGS, AeroGRID, IGN, and the GIS User Community

WACHAU - Multibeam - 07.04.-04.05.2021

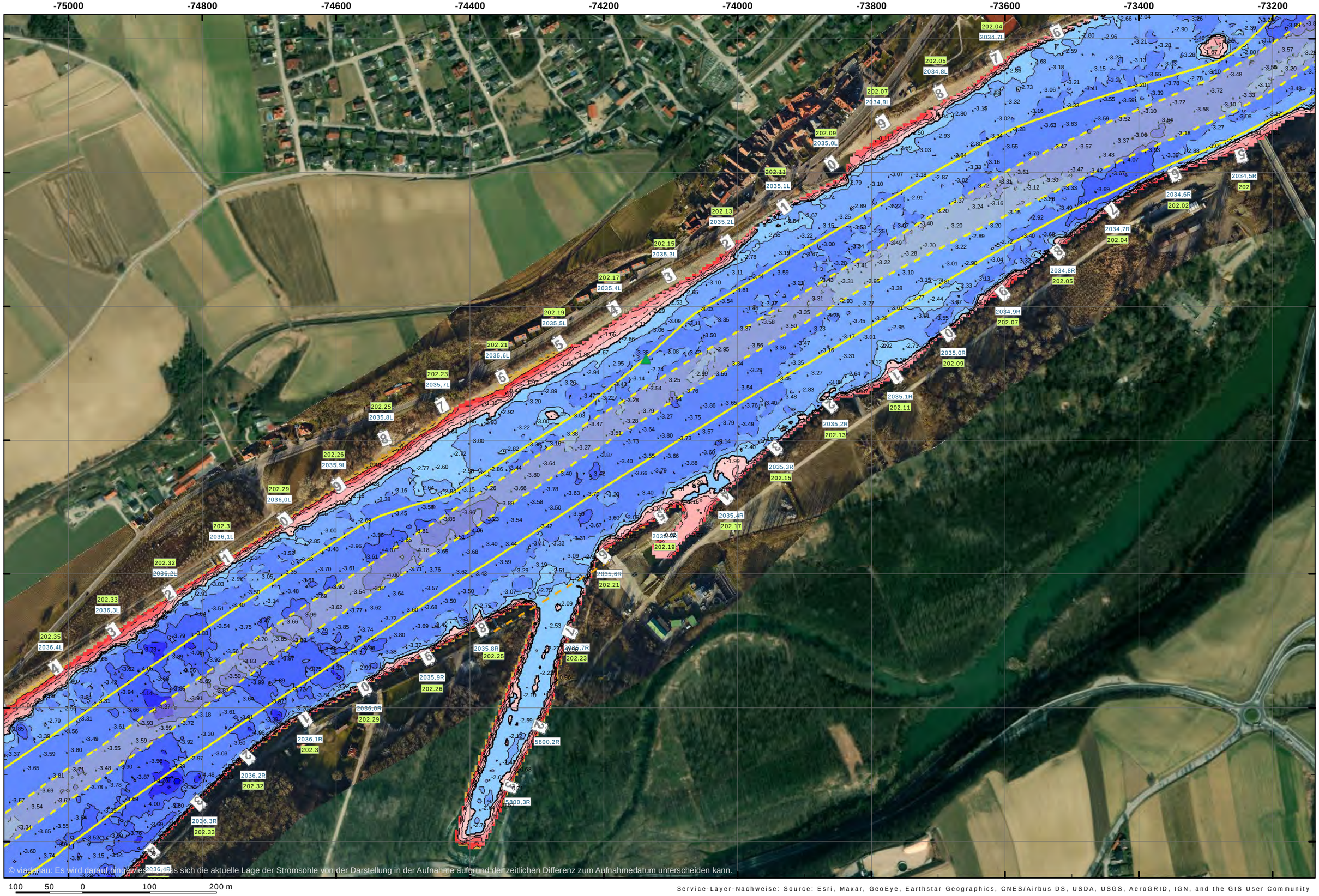

© viadonau: Es wird darauf hingewiesen, dass sich die aktuelle Lage der Stromsohle von der Darstellung in der Aufnahme aufgrund der zeitlichen Differenz zum Aufnahmedatum unterscheiden kann.

100 50 0 100 200 m

Service-Layer-Nachweise: Source: Esri, Maxar, GeoEye, Earthstar Geographics, CNES/Airbus DS, USDA, USGS, AeroGRID, IGN, and the GIS User Community

WACHAU - Multibeam - 07.04.-04.05.2021



WACHAU - Multibeam - 07.04.-04.05.2021

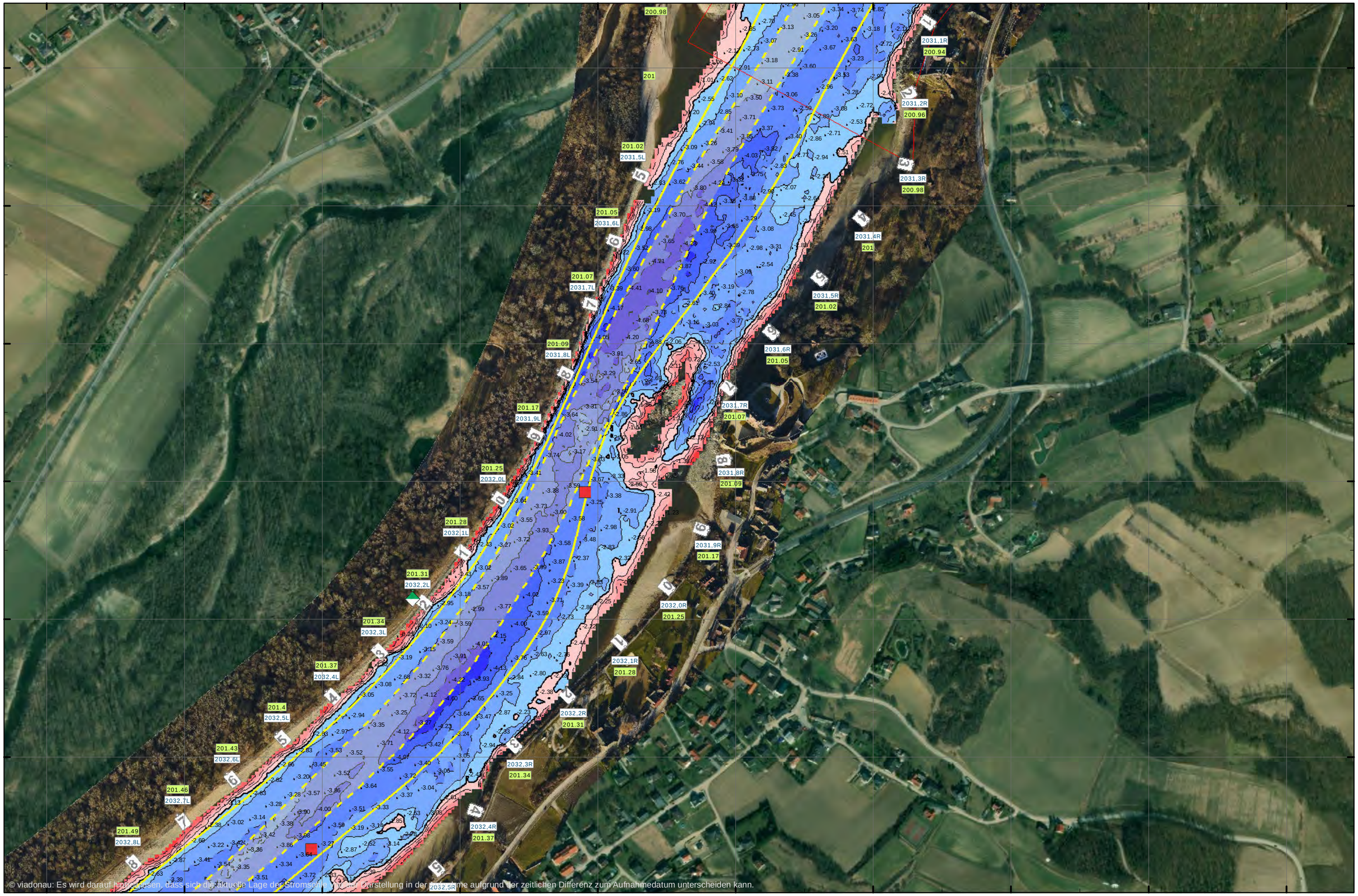

© viadonau: Es wird darauf hingewiesen, dass sich die aktuelle Lage der Stromsohle ... Darstellung in der Karte aufgrund der zeitlichen Differenz zum Aufnahmedatum unterscheiden kann.

Service-Layer-Nachweise: Source: Esri, Maxar, GeoEye, Earthstar Geographics, CNES/Airbus DS, USDA, USGS, AeroGRID, IGN, and the GIS User Community

WACHAU - Multibeam - 07.04.-04.05.2021

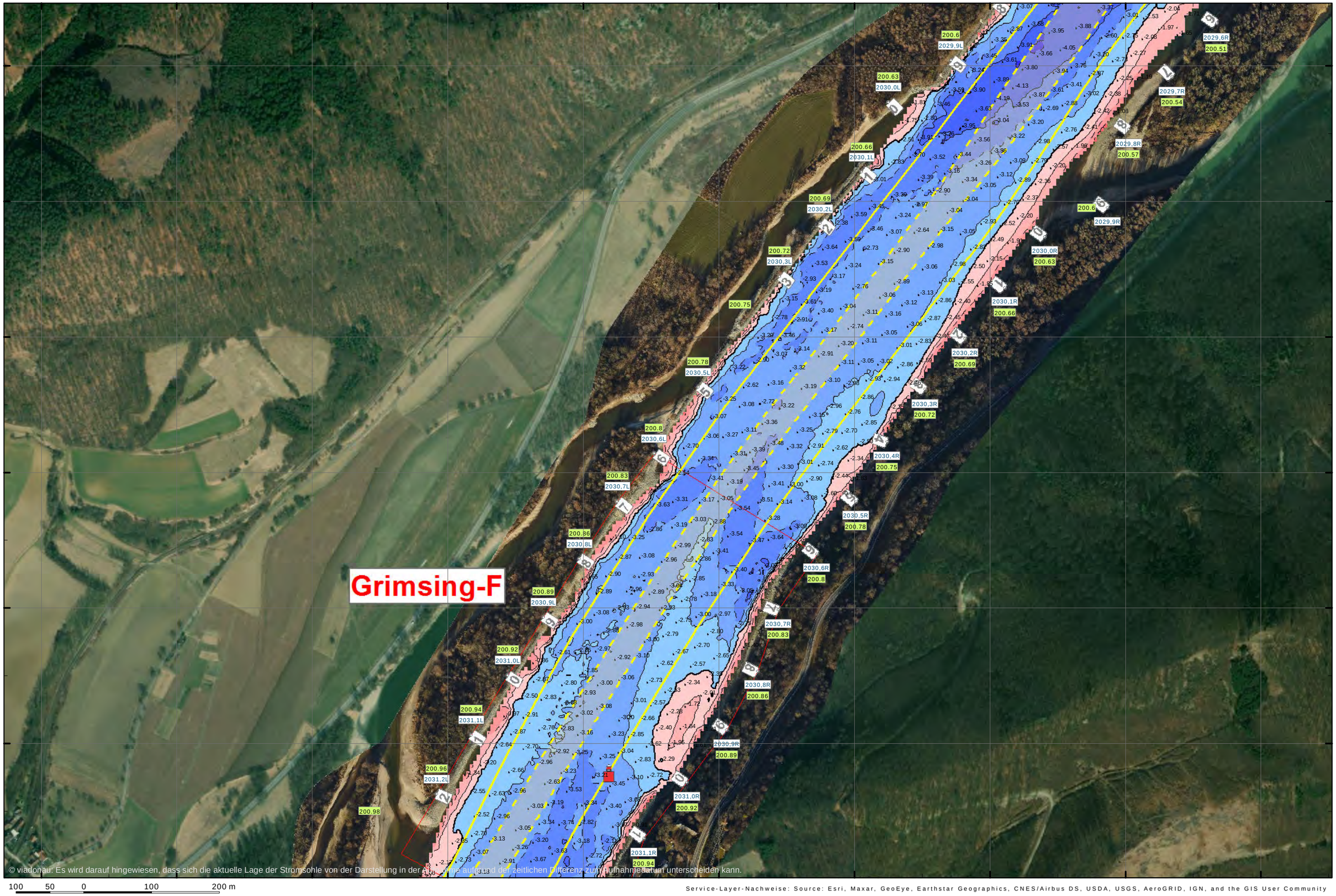

WACHAU - Multibeam - 07.04.-04.05.2021

© viadonau: Es wird darauf hingewiesen, dass sich die aktuelle Lage der Schifffahrtszeichen von der Darstellung in der Aufnahme aufgrund der zeitlichen Differenz zum Aufnahmedatum unterscheiden kann.

100 50 0 100 200 m

Service-Layer-Nachweise: Source: Esri, Maxar, GeoEye, Earthstar Geographics, CNES/Airbus DS, USDA, USGS, AeroGRID, IGN, and the GIS User Community

WACHAU - Multibeam - 07.04.-04.05.2021

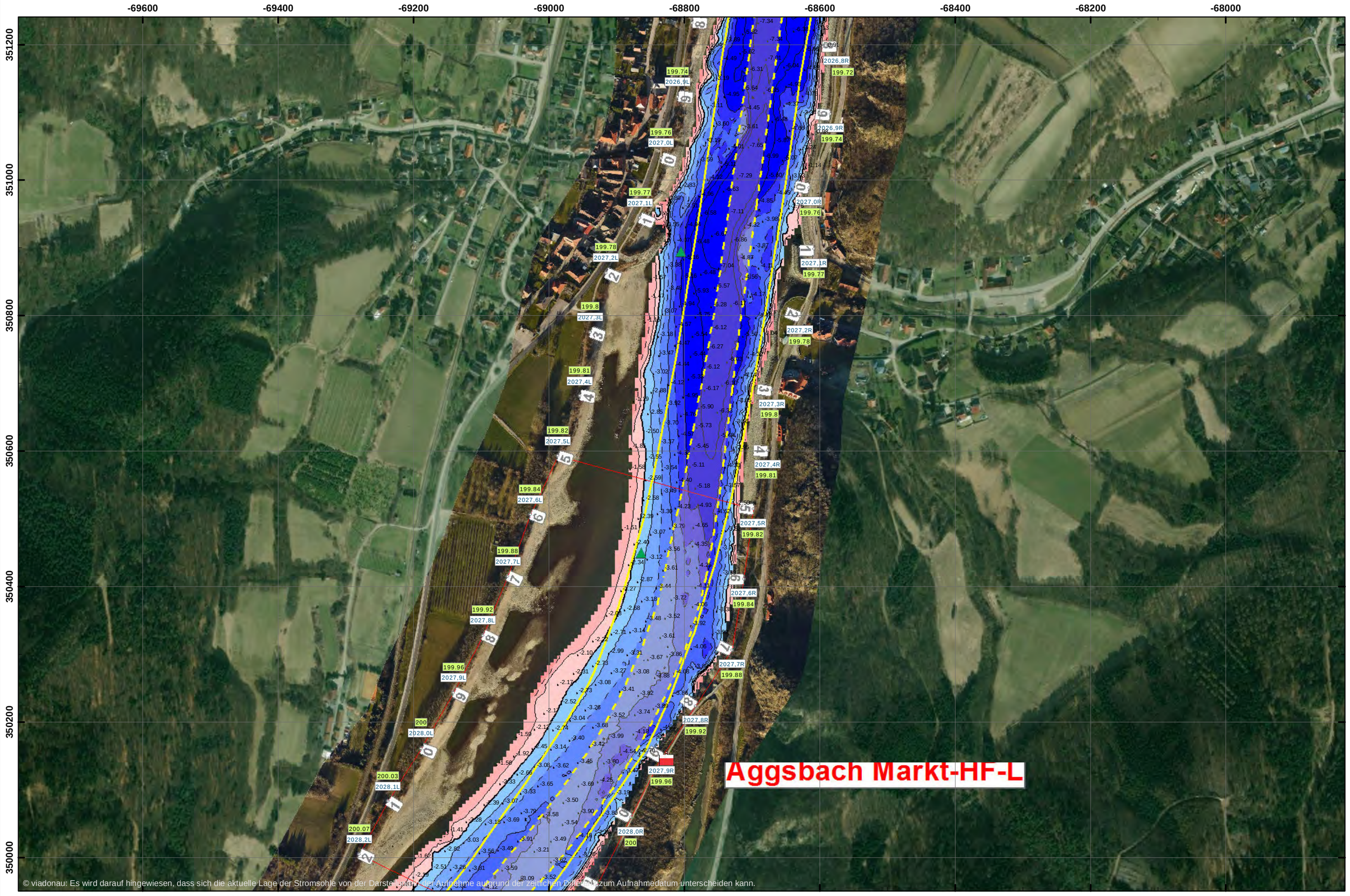

© viadonau: Es wird darauf hingewiesen, dass sich die aktuelle Lage der Stromsohle von der Darstellung der Aufnahme aufgrund der zeitlichen Differenz zum Aufnahmedatum unterscheiden kann.

Service-Layer-Nachweise: Source: Esri, Maxar, GeoEye, Earthstar Geographics, CNES/Airbus DS, USDA, USGS, AeroGRID, IGN, and the GIS User Community

WACHAU - Multibeam - 07.04.-04.05.2021

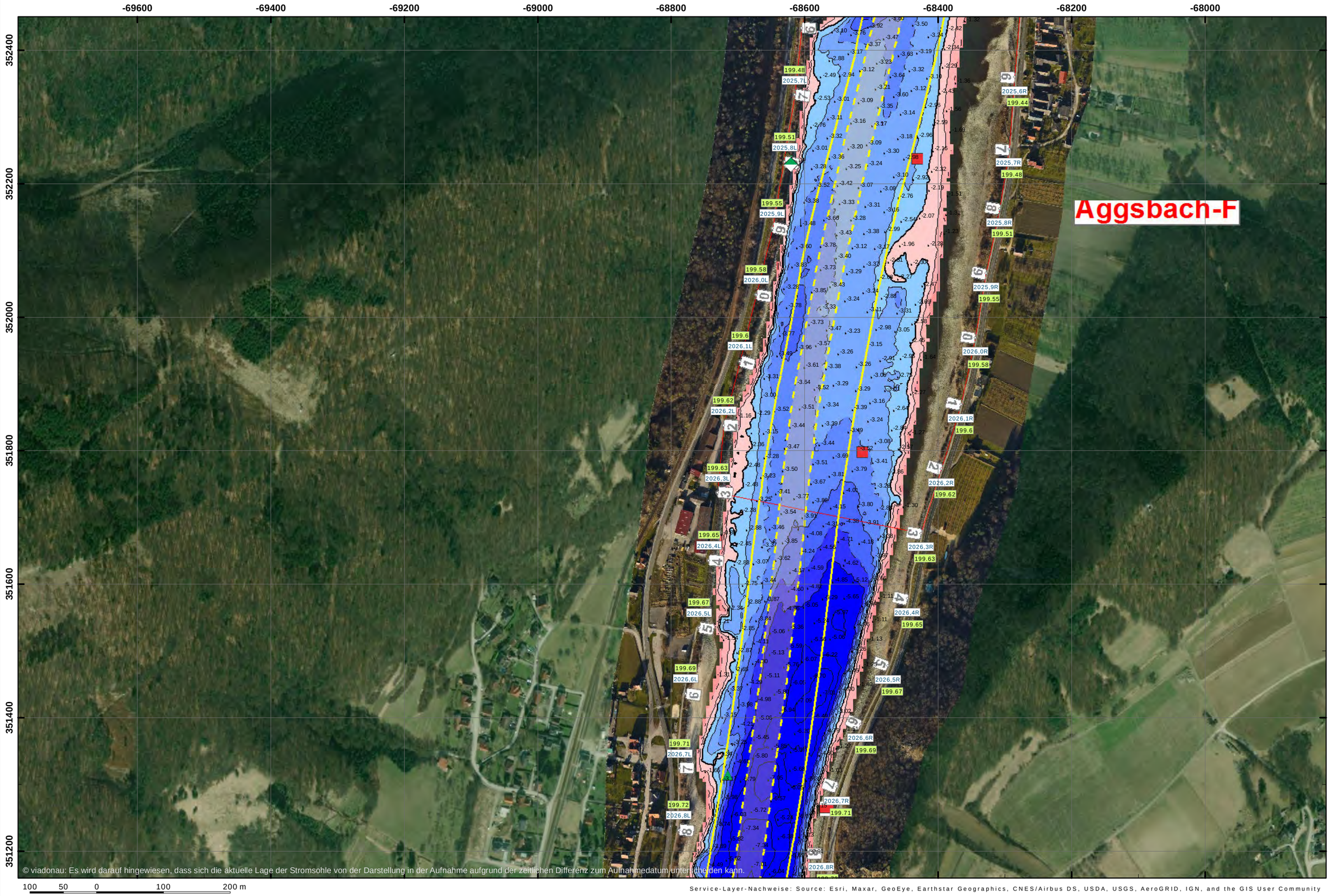

WACHAU - Multibeam - 07.04.-04.05.2021

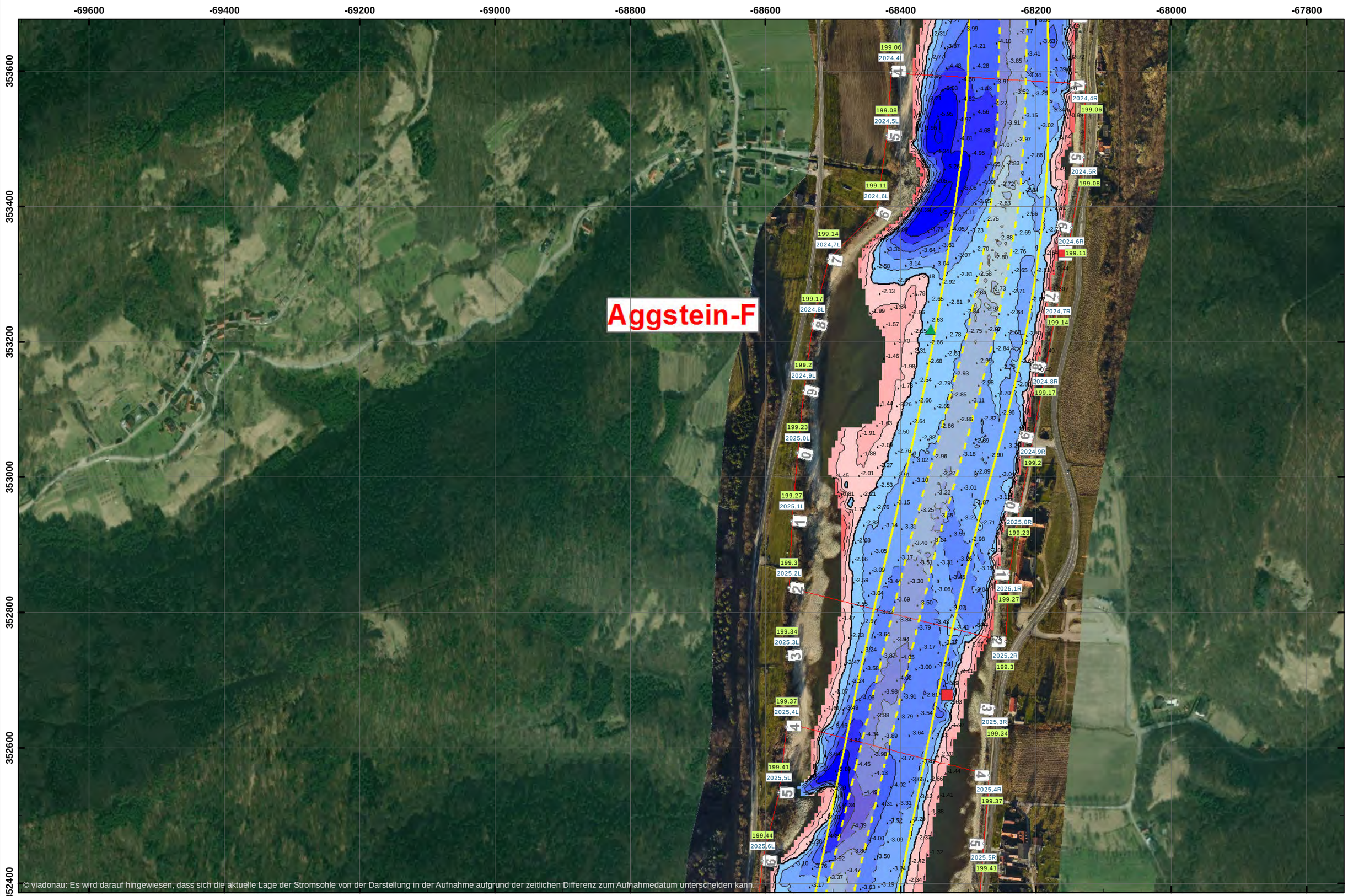

© viadonau: Es wird darauf hingewiesen, dass sich die aktuelle Lage der Stromsohle von der Darstellung in der Aufnahme aufgrund der zeitlichen Differenz zum Aufnahmedatum unterscheiden kann.

Service-Layer-Nachweise: Source: Esri, Maxar, GeoEye, Earthstar Geographics, CNES/Airbus DS, USDA, USGS, AeroGRID, IGN, and the GIS User Community

WACHAU - Multibeam - 07.04.-04.05.2021



WACHAU - Multibeam - 07.04.-04.05.2021



© viadonau: Es wird darauf hingewiesen, dass sich die aktuelle Lage der Stromsohle von der Darstellung in der Aufnahme aufgrund der zeitlichen Differenz zum Aufnahmedatum unterscheiden kann.

Service-Layer-Nachweise: Source: Esri, Maxar, GeoEye, Earthstar Geographics, CNES/Airbus DS, USDA, USGS, AeroGRID, IGN, and the GIS User Community

WACHAU - Multibeam - 07.04.-04.05.2021



WACHAU - Multibeam - 07.04.-04.05.2021

-69000 -68800 -68600 -68400 -68200 -68000 -67800 -67600 -67400

358600 358400 358200 358000 357800 357600

Hinterhaus-F

© viadonau: Es wird darauf hingewiesen, dass sich die aktuelle Lage der Stromsohle von der Darstellung in der Momentaufnahme aufgrund der zeitlichen Differenz zum Aufnahmedatum unterscheiden kann.

100 50 0 100 200 m

Service-Layer-Nachweise: Source: Esri, Maxar, GeoEye, Earthstar Geographics, CNES/Airbus DS, USDA, USGS, AeroGRID, IGN, and the GIS User Community

WACHAU - Multibeam - 07.04.-04.05.2021

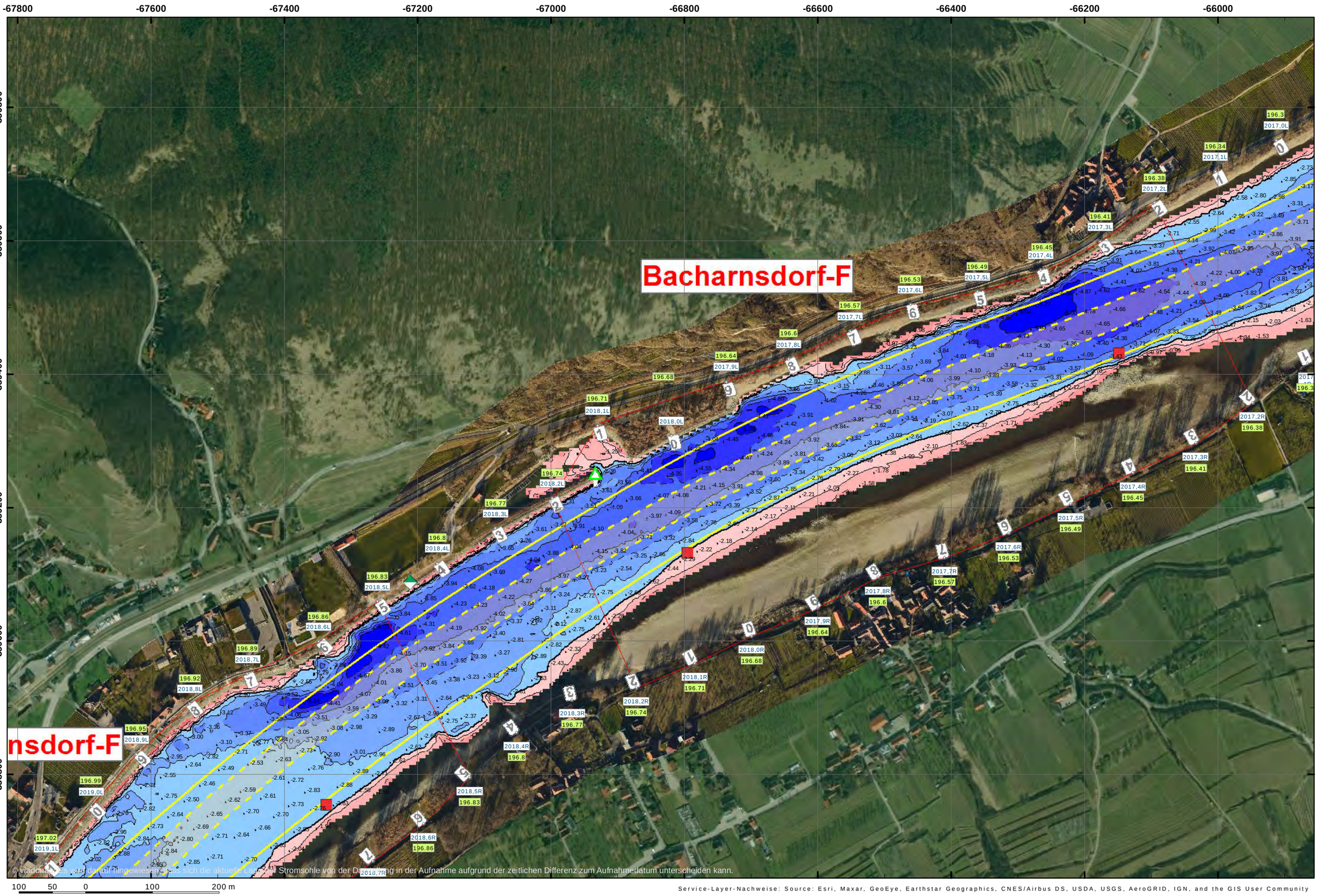

WACHAU - Multibeam - 07.04.-04.05.2021

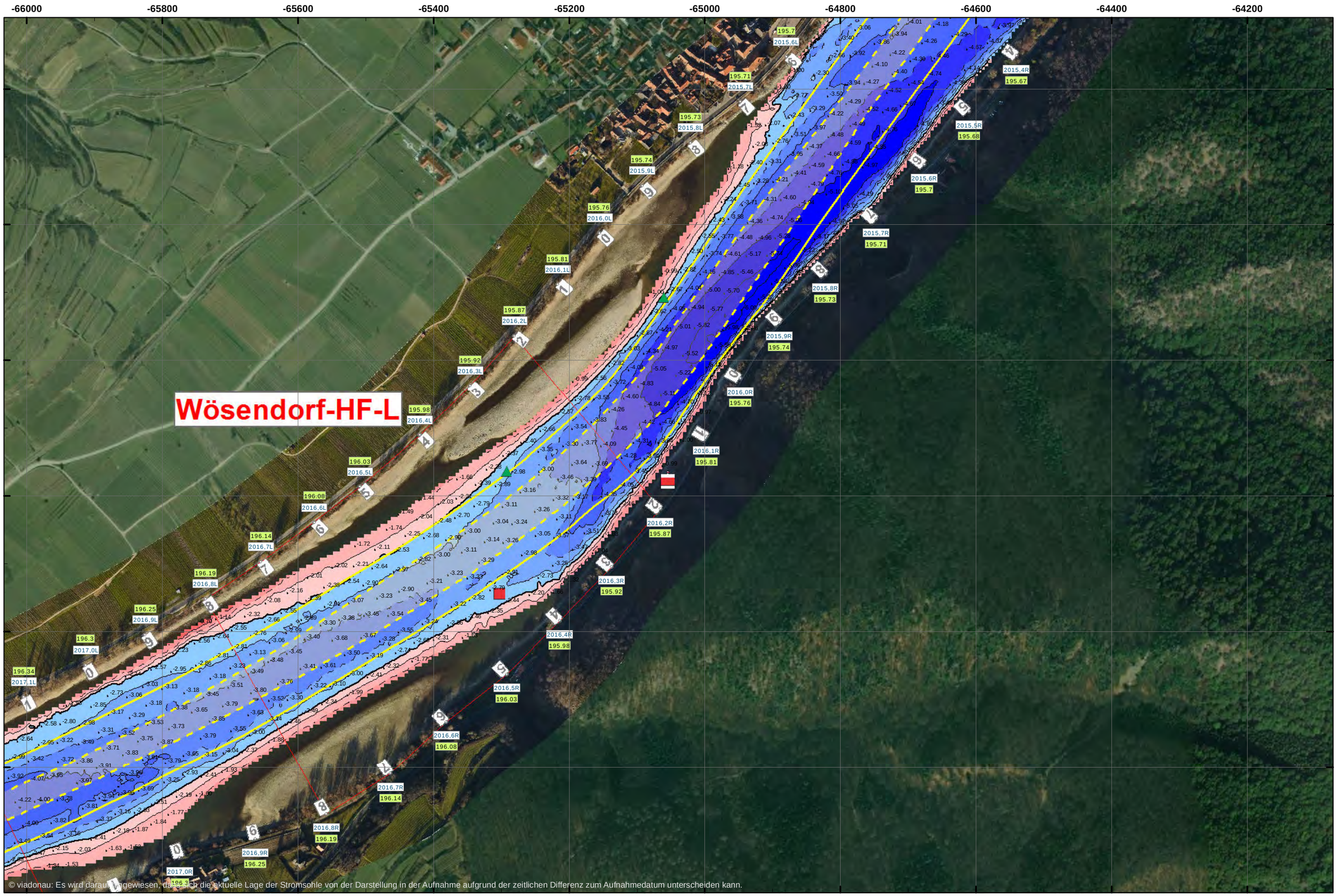

WACHAU - Multibeam - 07.04.-04.05.2021

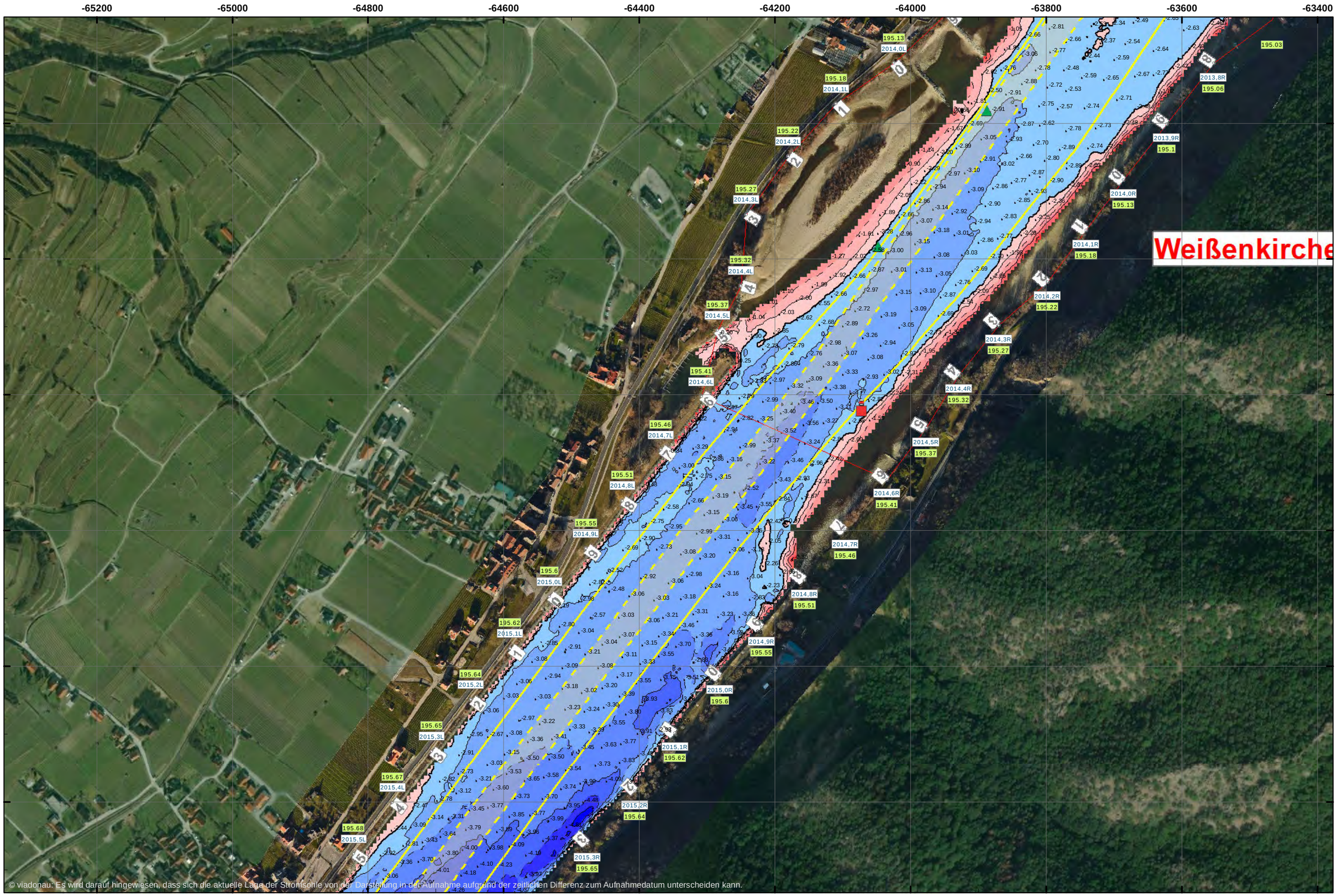

WACHAU - Multibeam - 07.04.-04.05.2021

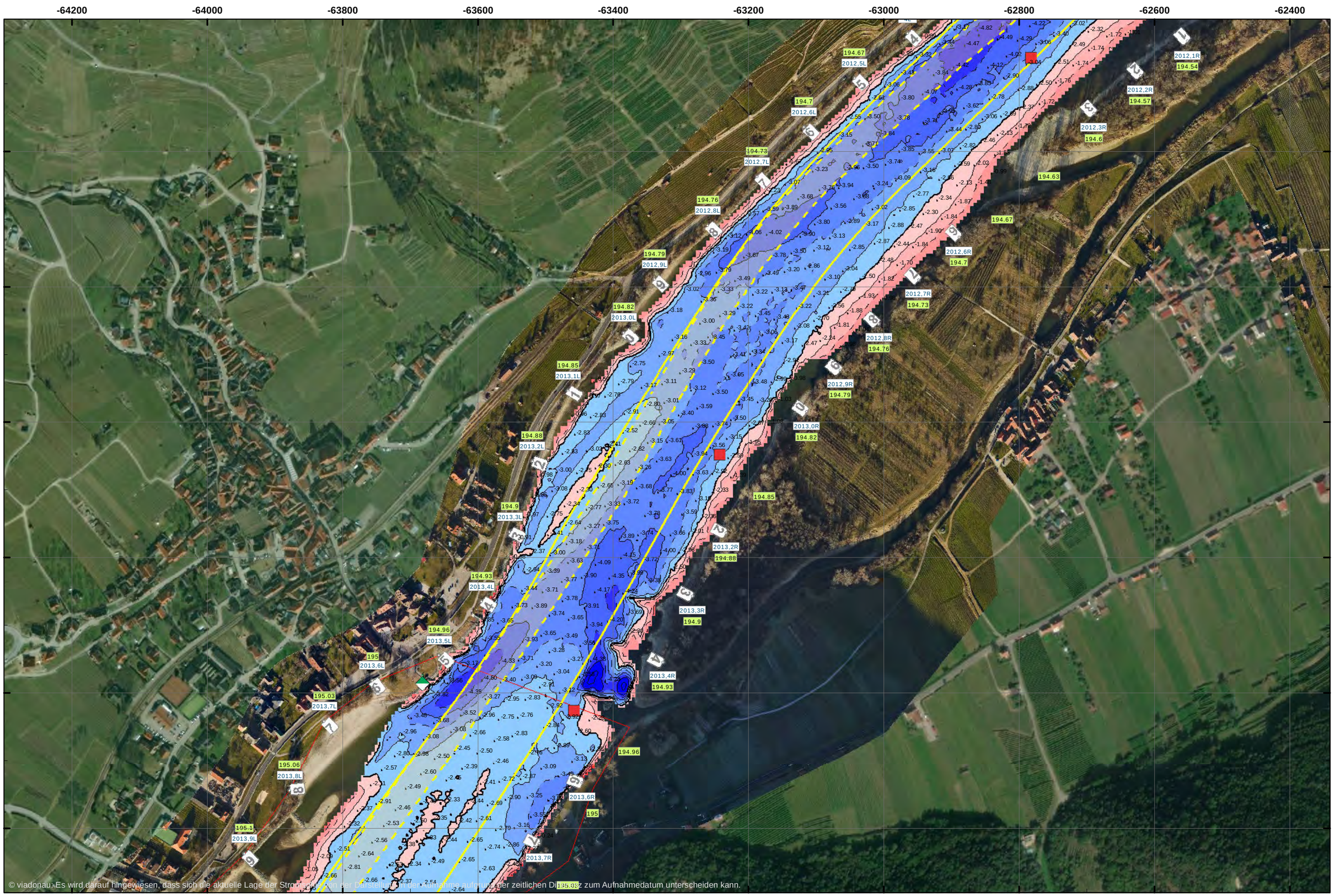

© viadonau: Es wird darauf hingewiesen, dass sich die aktuelle Lage der Strom- und Ufer von der Darstellung in der Aufnahme aufgrund der zeitlichen Differenz zum Aufnahmedatum unterscheiden kann.

Service-Layer-Nachweise: Source: Esri, Maxar, GeoEye, Earthstar Geographics, CNES/Airbus DS, USDA, USGS, AeroGRID, IGN, and the GIS User Community

WACHAU - Multibeam - 07.04.-04.05.2021

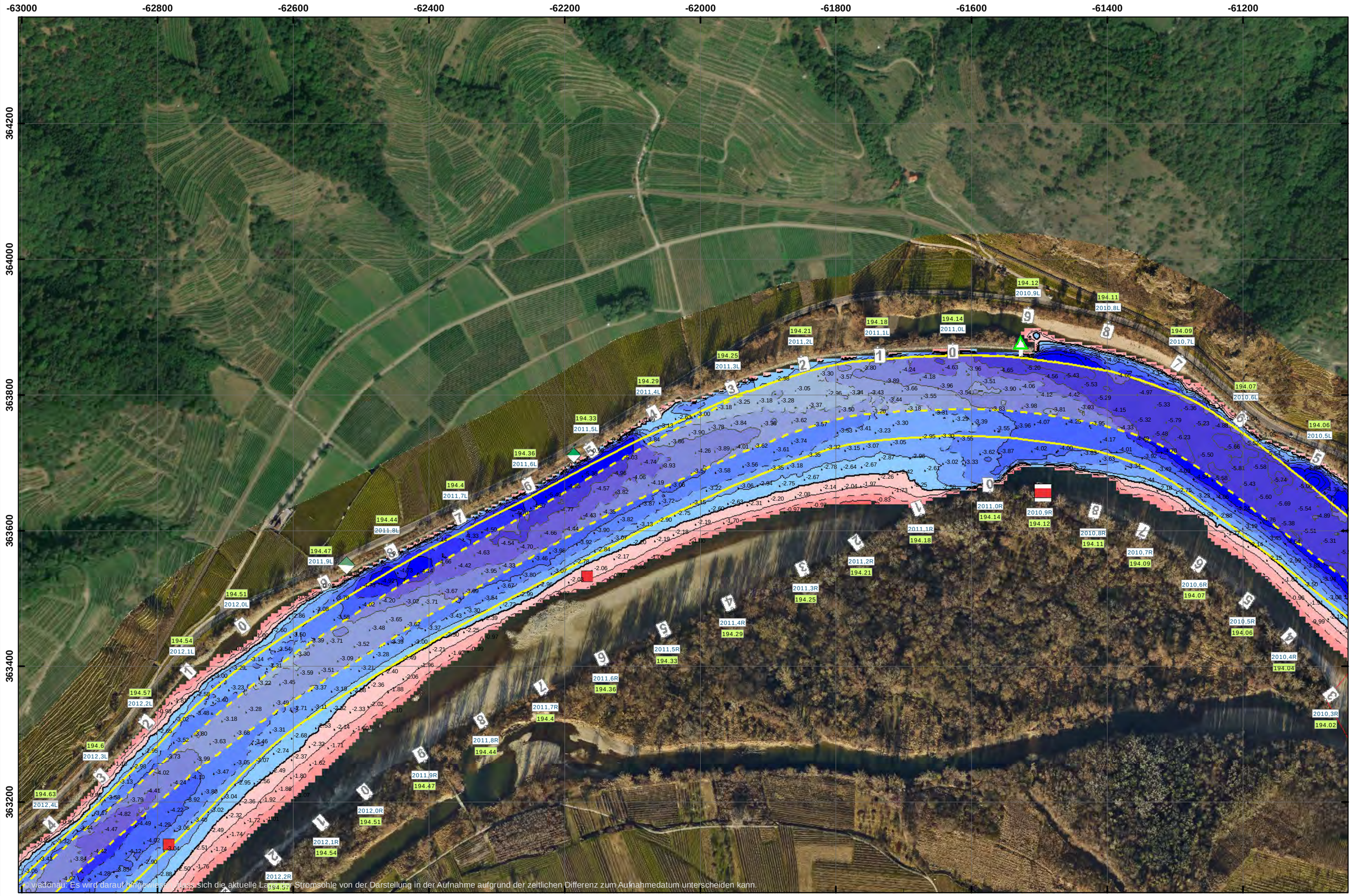

© viadonau. Es wird darauf hingewiesen, dass sich die aktuelle Lage der Stromsohle von der Darstellung in der Aufnahme aufgrund der zeitlichen Differenz zum Aufnahmedatum unterscheiden kann.

Service-Layer-Nachweise: Source: Esri, Maxar, GeoEye, Earthstar Geographics, CNES/Airbus DS, USDA, USGS, AeroGRID, IGN, and the GIS User Community

WACHAU - Multibeam - 07.04.-04.05.2021

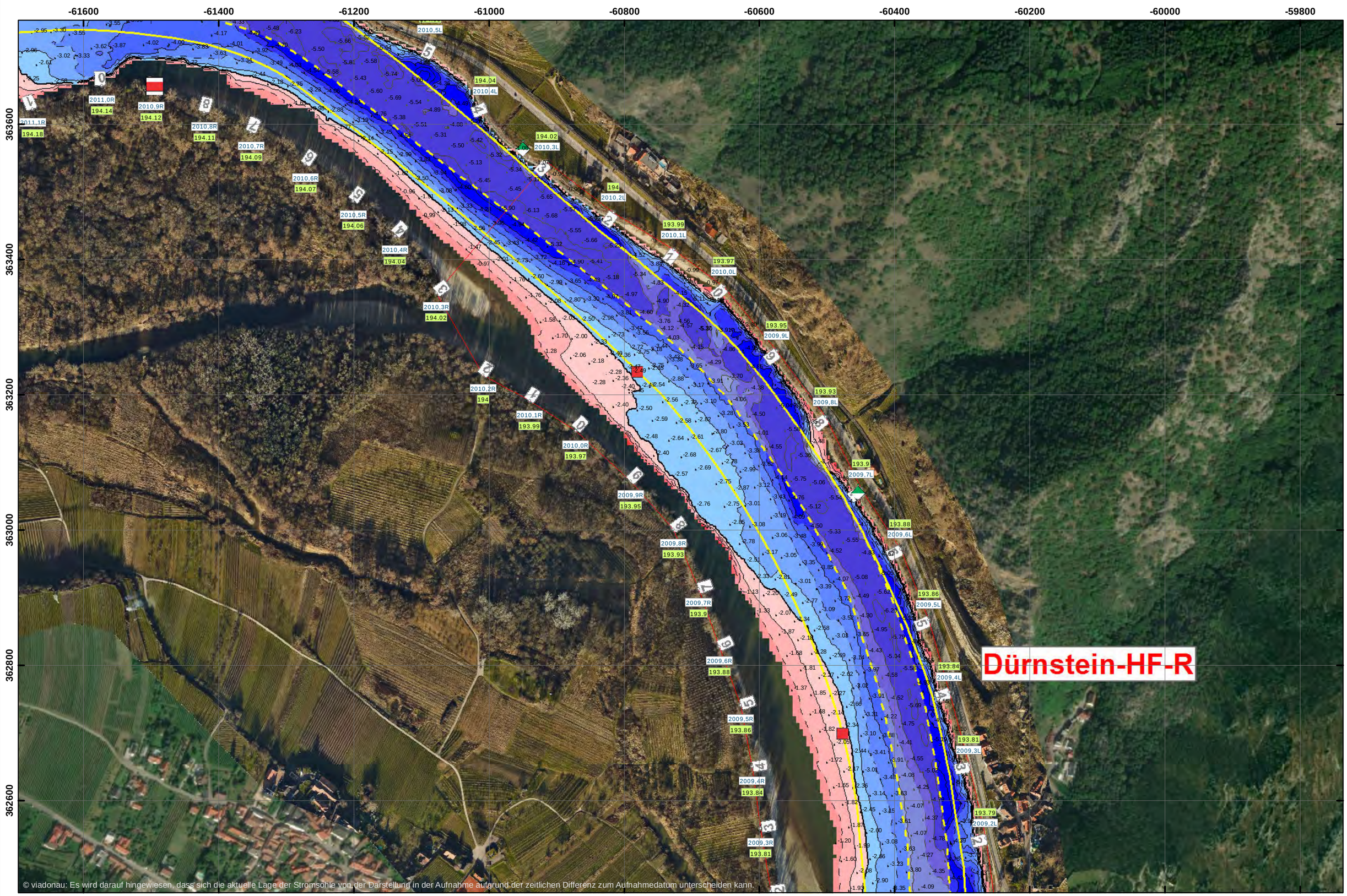

WACHAU - Multibeam - 07.04.-04.05.2021

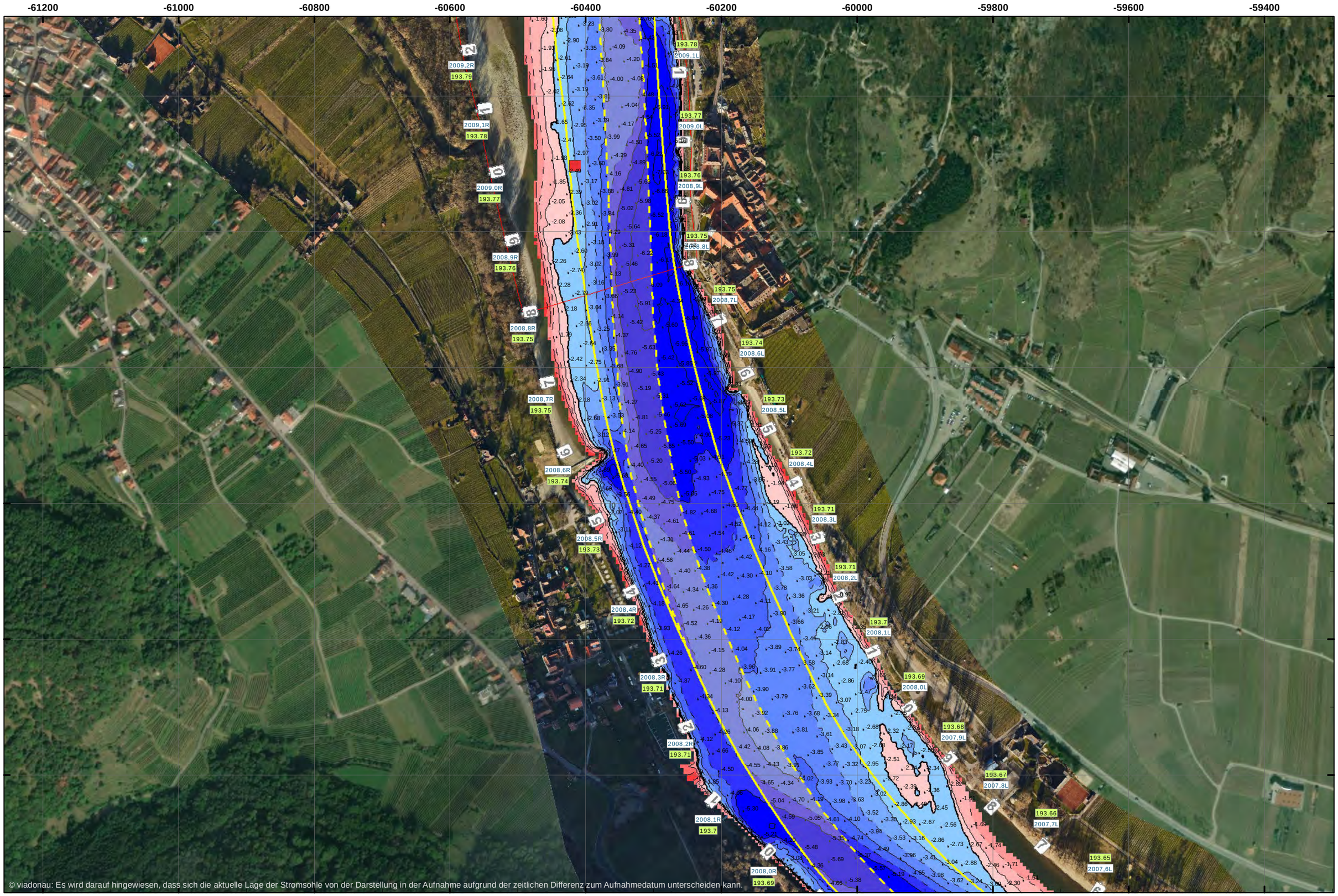

WACHAU - Multibeam - 07.04.-04.05.2021



© viadonau: Es wird darauf hingewiesen, dass sich die aktuelle Lage der Stromsohle von der Darstellung in der Aufnahme aufgrund der zeitlichen Differenz zum Aufnahmedatum unterscheiden kann.

100 50 0 100 200 m

Service-Layer-Nachweise: Source: Esri, Maxar, GeoEye, Earthstar Geographics, CNES/Airbus DS, USDA, USGS, AeroGRID, IGN, and the GIS User Community

WACHAU - Multibeam - 07.04.-04.05.2021

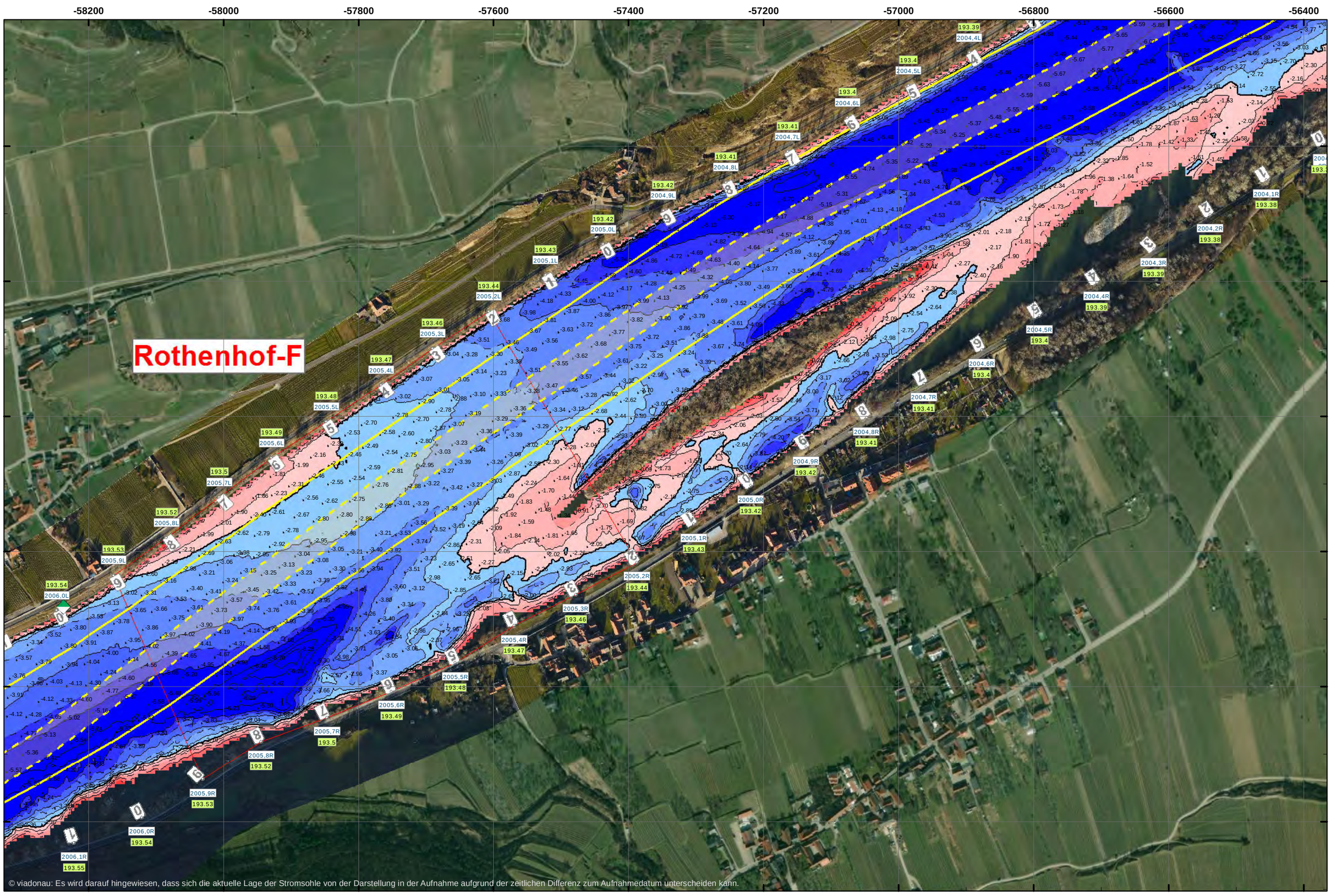

© viadonau: Es wird darauf hingewiesen, dass sich die aktuelle Lage der Stromsohle von der Darstellung in der Aufnahme aufgrund der zeitlichen Differenz zum Aufnahmedatum unterscheiden kann.

Service-Layer-Nachweise: Source: Esri, Maxar, GeoEye, Earthstar Geographics, CNES/Airbus DS, USDA, USGS, AeroGRID, IGN, and the GIS User Community

WACHAU - Multibeam - 07.04.-04.05.2021

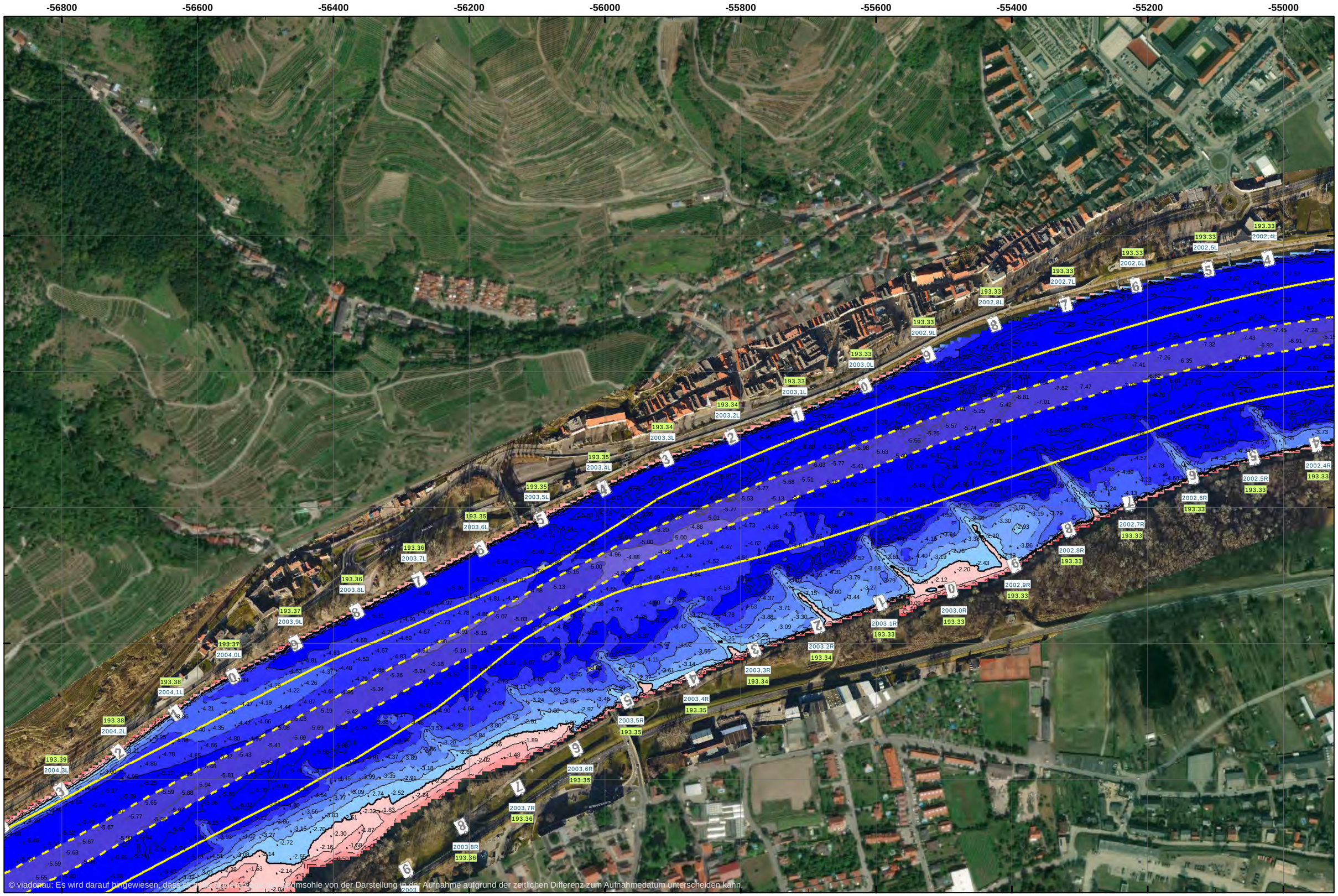

© viadonau: Es wird darauf hingewiesen, dass [illegible] Flusssohle von der Darstellung in der Aufnahme aufgrund der zeitlichen Differenz zum Aufnahmedatum unterscheiden kann.

Service-Layer-Nachweise: Source: Esri, Maxar, GeoEye, Earthstar Geographics, CNES/Airbus DS, USDA, USGS, AeroGRID, IGN, and the GIS User Community

WACHAU - Multibeam - 07.04.-04.05.2021



© viadonau: Es wird darauf hingewiesen, dass sich die aktuelle Lage der Stromsohle von der Darstellung in der Aufnahme aufgrund der zeitlichen Differenz zum Aufnahmedatum unterscheiden kann.

Service-Layer-Nachweise: Source: Esri, Maxar, GeoEye, Earthstar Geographics, CNES/Airbus DS, USDA, USGS, AeroGRID, IGN, and the GIS User Community

WACHAU - Multibeam - 07.04.-04.05.2021


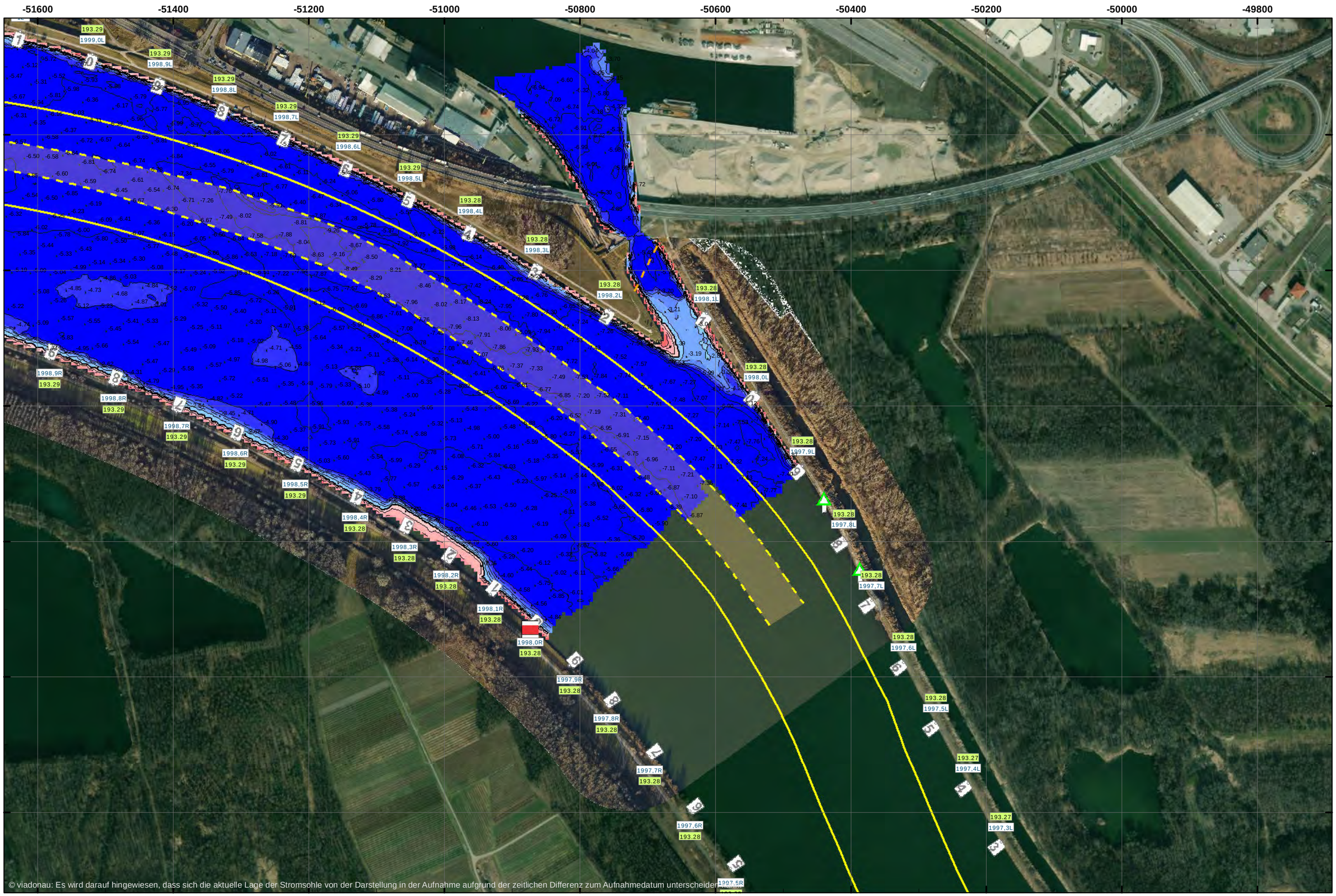
WACHAU - Multibeam - 07.04.-04.05.2021